





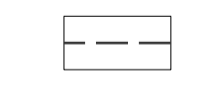
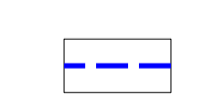






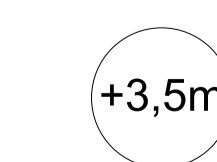


Sequence A2 - PC12

Rue Rottembourg
Avenue Daumesnil

-  Mur
-  Mur avec Rambarde
-  Mur et grille
-  Mur et grillage
-  Mur et Grille derriere
-  Mur et palissade
-  Grille
-  Grillage
-  Rambarde
-  Grille et Rambarde
-  Quai (bord de quai)
-  Emprise foncière SNCF

-  Talus
-  Filet
- 63.61 Cote SNCF_NGF
- 63.61 Cote de Voirie (NVP = NGF -33cm)
-  Niv de terrain estimé par rapport au niv du ballaste

0 10 50m